

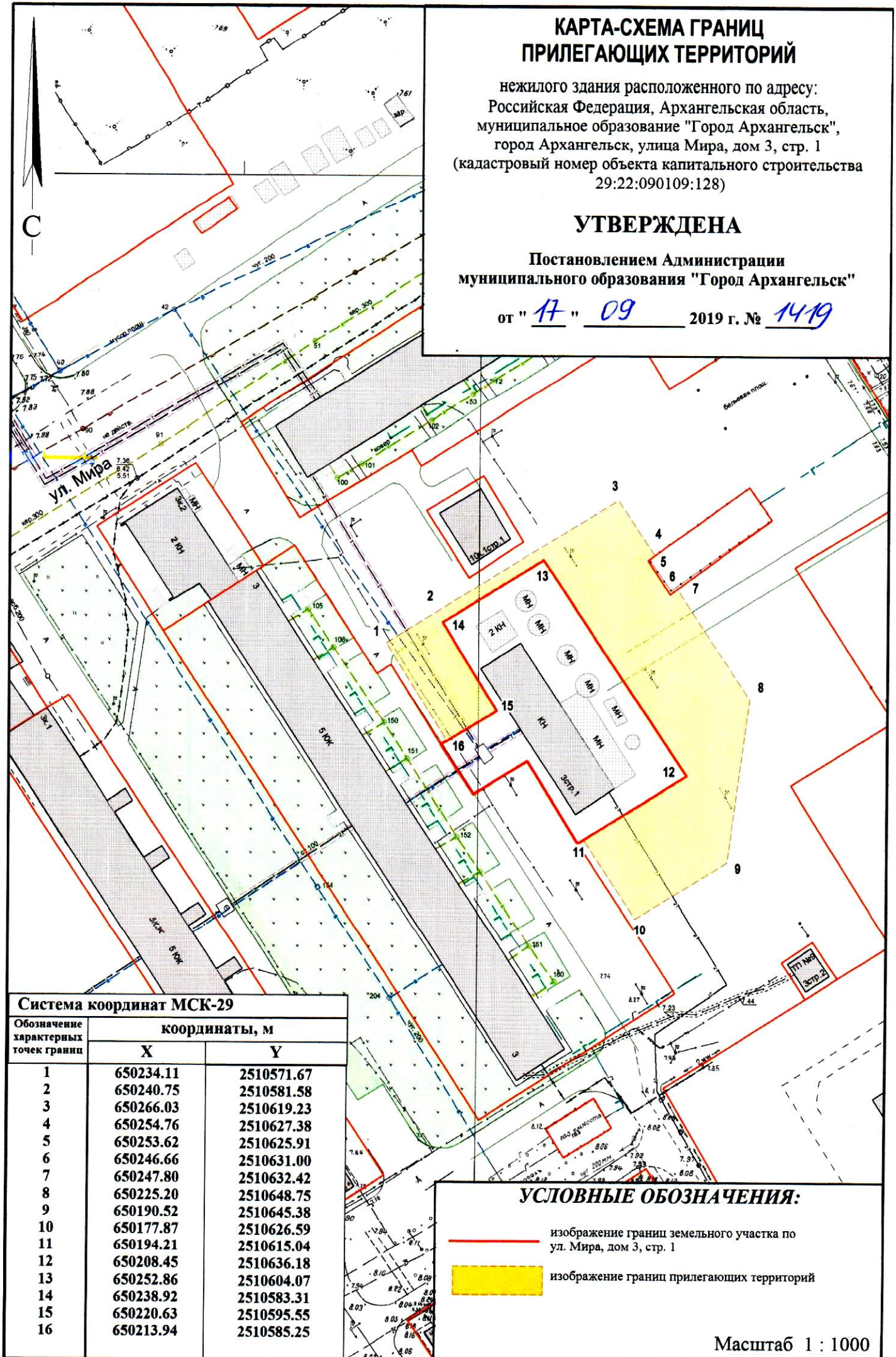
КАРТА-СХЕМА ГРАНИЦ ПРИЛЕГАЮЩИХ ТЕРРИТОРИЙ

нежилого здания расположенного по адресу:
Российская Федерация, Архангельская область,
муниципальное образование "Город Архангельск",
город Архангельск, улица Мира, дом 3, стр. 1
(кадастровый номер объекта капитального строительства
29:22:090109:128)

УТВЕРЖДЕНА

Постановлением Администрации
муниципального образования "Город Архангельск"



от " 17 " 09 2019 г. № 1419



Система координат МСК-29

| Обозначение характерных точек границ | координаты, м | |
|--------------------------------------------|---------------|------------|
| | X | Y |
| 1 | 650234.11 | 2510571.67 |
| 2 | 650240.75 | 2510581.58 |
| 3 | 650266.03 | 2510619.23 |
| 4 | 650254.76 | 2510627.38 |
| 5 | 650253.62 | 2510625.91 |
| 6 | 650246.66 | 2510631.00 |
| 7 | 650247.80 | 2510632.42 |
| 8 | 650225.20 | 2510648.75 |
| 9 | 650190.52 | 2510645.38 |
| 10 | 650177.87 | 2510626.59 |
| 11 | 650194.21 | 2510615.04 |
| 12 | 650208.45 | 2510636.18 |
| 13 | 650252.86 | 2510604.07 |
| 14 | 650238.92 | 2510583.31 |
| 15 | 650220.63 | 2510595.55 |
| 16 | 650213.94 | 2510585.25 |

УСЛОВНЫЕ ОБОЗНАЧЕНИЯ:

-  изображение границ земельного участка по ул. Мира, дом 3, стр. 1
-  изображение границ прилегающих территорий

Масштаб 1 : 1000